

VILLECROZE LES GROTTES (83)



Dimanche 5 Juin 2022

RONDE CYCLISTE des **GROTTES de VILLECROZE**

Catégories : 1 - 2 - 3 - Juniors - Pass Cyclisme Open

Support du :

Championnat Régional Région Sud PACA

Catégories 1 - 2 - Espoirs

Circuit de 22,2 Km - 5 Tours - soit 111 Km dont 5,6 de fictif

Départ Place du Général De Gaule 14h00 - Arrivée vers 17h15

OCCV
DRAGUIGNAN



AUGUSTE Bernard

05 Juin 2022

~

VILLECROZE

(OCCV DRAGUIGNAN)

~

RONDE CYCLISTE DES GROTTES - CAT 1 - 2 - 3 & J

" SUPPORT DU CHAMPIONNAT RÉGIONAL RÉGION SUD CAT 1 - 2 & Espoirs "

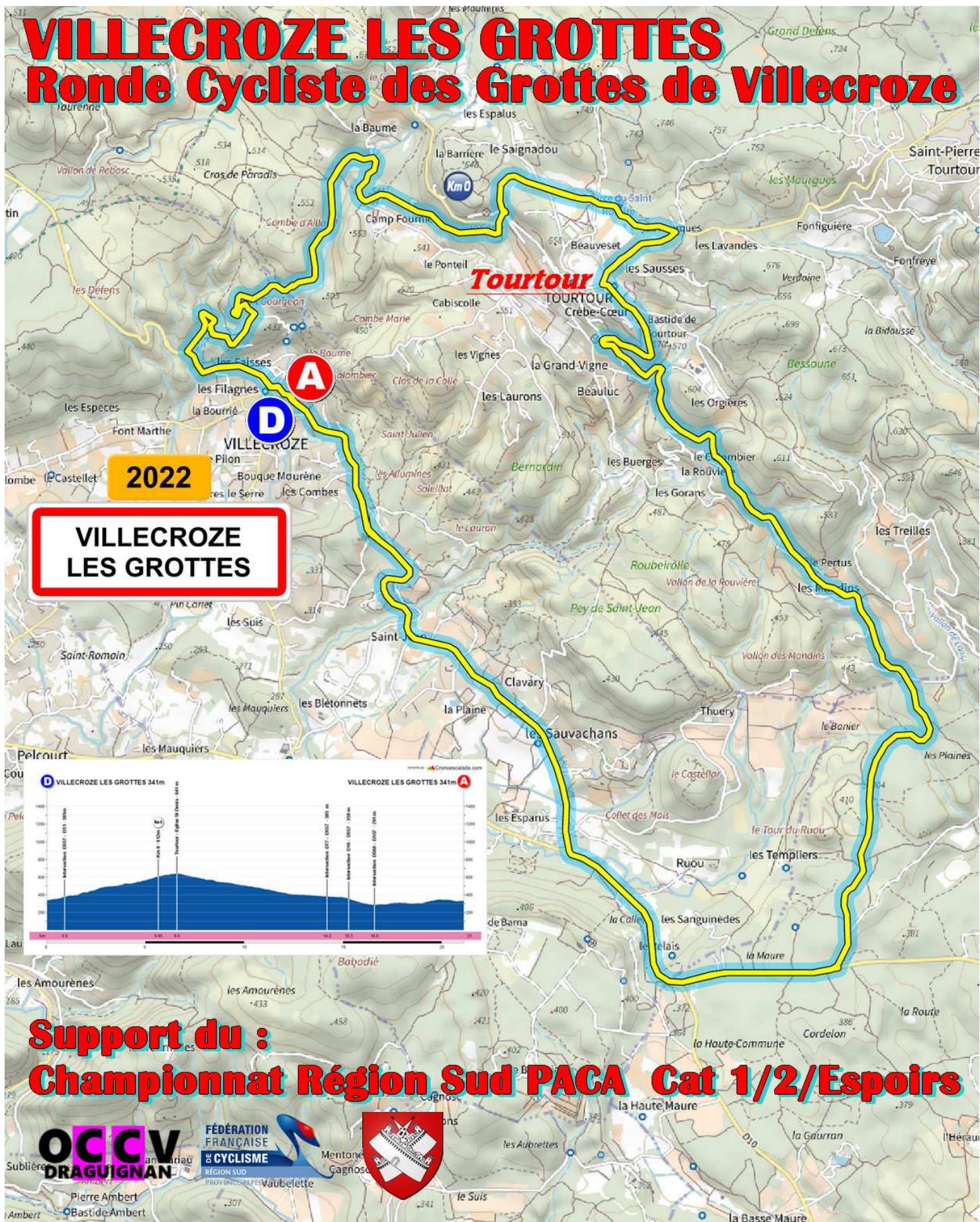
Circuit de 22.2 Km X 5 T = 116 Km,

dont 5.6 de fictif

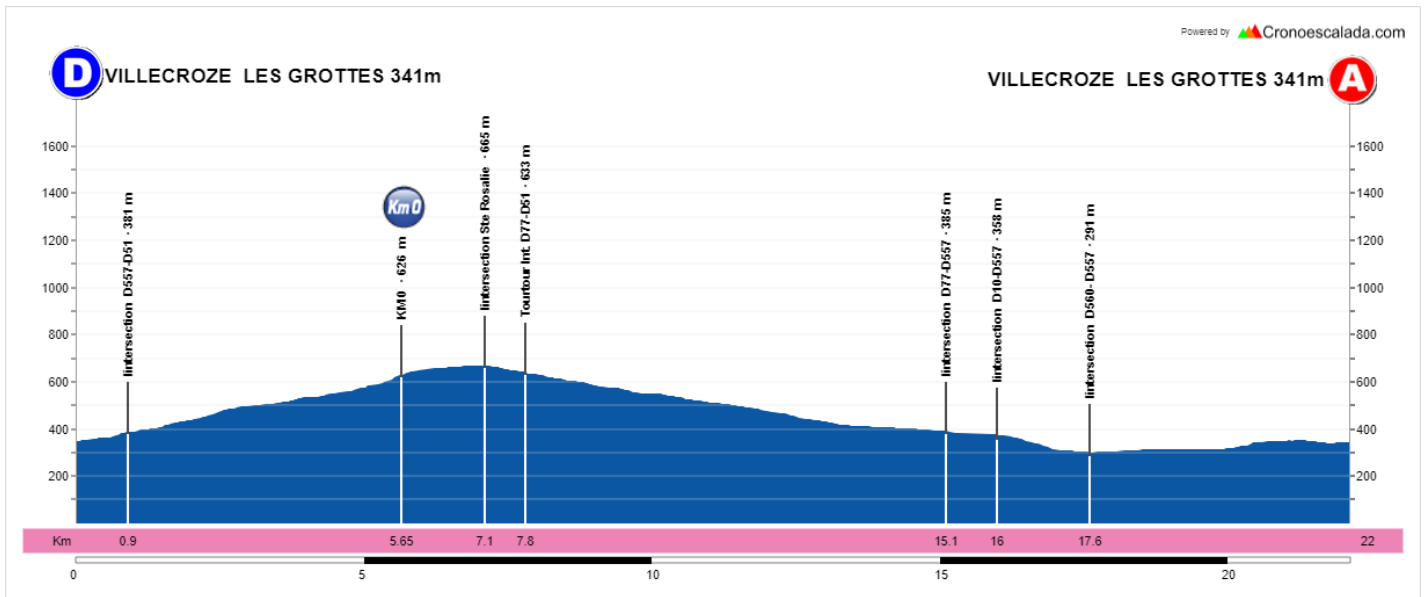
Dossards : à 13h00 Mairie Villecroze

Départ : à 14h00 même lieu

Parcours Général :



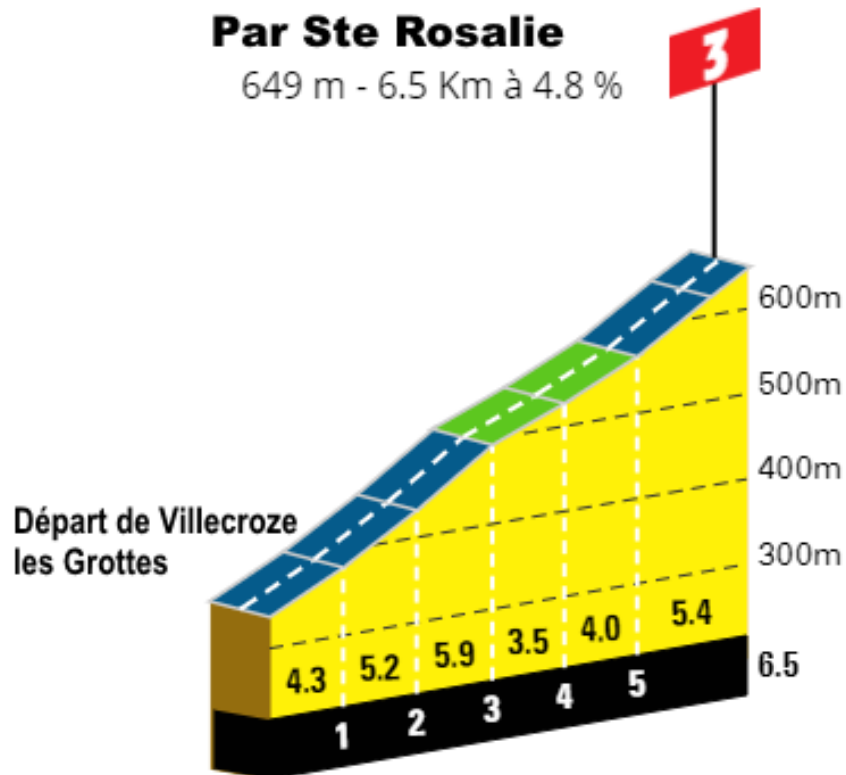
Profil du Circuit (1 Tour) :



Profil de la Montée de Tourtour

Montée vers Tourtour, Par Ste Rosalie

649 m - 6.5 Km à 4.8 %



Plan d'Arrivée :

Attention déviation des DS , 100 m avant la ligne d'Arrivée.



- | | | |
|------------------------|---------------------------------|--------------------------|
| Permanence | Car Podium Arrivée | Déviation Obligatoire DS |
| Contrôle Anti - Dopage | Point Rassemblement Départ | Parking DS |
| Lieux Protocole | Salle Restauration Organisation | Parcours Générale |
| Salle Presse | Parcours Vers Ligne d'ARRIVEE | |

Horaire et Parcours :

Dimanche 05 Juin 2022

Ronde des Grottes de Villecroze - Support Championnat Régional Sud PACA

Villecroze - Villecroze - 105 km

Longueur circuit

111.0 km

Longueur course

105.0 km

Moyennes horaires

Itinéraire	Routes	Dist	Parcours Total	Parcours	A Parcourir	Moyennes horaires			Voiture Balais	Observations	Alt
						40 km/h	42 km/h	44 km/h			
Villecroze - Départ Parking Eglise-Place Gle De Gaulle	D	VC	0.0 km			14:00	14:00	14:00	14:00	Départ fictif	343
Sortie place du Gle De Gaulle- D557		D557	0.1 km	0.1 km		14:00	14:00	14:00	14:00		344
Intersection D557-D51		D51	0.7 km	0.8 km		14:01	14:01	14:01	14:01		375
Rond Point D51- D77 (Route d'Aups)		VC	4.7 km	5.5 km		14:14	14:14	14:14	14:14		612
Départ réel	Km0	VC	0.5 km	6.0 km	0.0 km	105.0 km	14:15	14:15	14:15	Départ réel	625
Intersection Chemin Ste Rozaire-D51		D51	1.1 km	7.1 km	1.1 km	103.9 km	14:17	14:17	14:17		639
Rond Point D51- D77 (Route d'Ampus)		D51	0.7 km	7.8 km	1.8 km	103.2 km	14:18	14:18	14:18		633
Intersection Chemin des Clos - D51		D51	1.6 km	9.4 km	3.4 km	101.6 km	14:20	14:20	14:19		573
Intersection D51 - D557 (Route de Salernes)		D557	5.7 km	15.1 km	9.1 km	95.9 km	14:26	14:26	14:25		385
Intersection D10 - D557 (Route de Salernes)		D557	1.2 km	16.3 km	10.3 km	94.7 km	14:28	14:27	14:27		362
Intersection D560 - D557 (Les Sauvageons)		D557	1.3 km	17.6 km	11.6 km	93.4 km	14:29	14:28	14:28		290
Intersection D557 vers Place de l'Eglise		VC	4.5 km	22.1 km	16.1 km	88.9 km	14:37	14:36	14:35		337
1 passage Ligne d'arrivée	1	VC	0.1 km	22.2 km	16.2 km	88.8 km	14:37	14:36	14:35		343
Sortie place du Gle De Gaulle- D557		D557	0.1 km	22.3 km	16.3 km	88.7 km	14:37	14:36	14:35		344
Intersection D557-D51		D51	0.7 km	23.0 km	17.0 km	88.0 km	14:39	14:38	14:37		375
Rond Point D51- D77 (Route d'Aups)		VC	4.7 km	27.7 km	21.7 km	83.3 km	14:53	14:51	14:50		612
Intersection Chemin Ste Rozaire-D51		D51	1.6 km	29.3 km	23.3 km	81.7 km	14:56	14:54	14:52		639
Rond Point D51- D77 (Route d'Ampus)		D51	0.7 km	30.0 km	24.0 km	81.0 km	14:57	14:55	14:53		633
Intersection Chemin des Clos - D51		D51	1.6 km	31.6 km	25.6 km	79.4 km	14:59	14:57	14:55		573
Intersection D51 - D557 (Route de Salernes)		D557	5.7 km	37.3 km	31.3 km	73.7 km	15:05	15:03	15:01		385
Intersection D10 - D557 (Route de Salernes)		D557	1.2 km	38.5 km	32.5 km	72.5 km	15:07	15:04	15:02		362
Intersection D560 - D557 (Les Sauvageons)		D557	1.3 km	39.8 km	33.8 km	71.2 km	15:08	15:05	15:03		290
Intersection D557 vers Place de l'Eglise		VC	4.5 km	44.3 km	38.3 km	66.7 km	15:15	15:13	15:10		337
2 passage Ligne d'arrivée	2	VC	0.1 km	44.4 km	38.4 km	66.6 km	15:16	15:13	15:10		343
Sortie place du Gle De Gaulle- D557		D557	0.1 km	44.5 km	38.5 km	66.5 km	15:16	15:13	15:11		344
Intersection D557-D51		D51	0.7 km	45.2 km	39.2 km	65.8 km	15:18	15:15	15:12		375
Rond Point D51- D77 (Route d'Aups)		VC	4.7 km	49.9 km	43.9 km	61.1 km	15:32	15:28	15:25		612
Intersection Chemin Ste Rozaire-D51		D51	1.6 km	51.5 km	45.5 km	59.5 km	15:35	15:31	15:28		639
Rond Point D51- D77 (Route d'Ampus)		D51	0.7 km	52.2 km	46.2 km	58.8 km	15:36	15:32	15:28		633
Intersection Chemin des Clos - D51		D51	1.6 km	53.8 km	47.8 km	57.2 km	15:38	15:34	15:30		573
Intersection D51 - D557 (Route de Salernes)		D557	5.7 km	59.5 km	53.5 km	51.5 km	15:44	15:40	15:36		385
Intersection D10 - D557 (Route de Salernes)		D557	1.2 km	60.7 km	54.7 km	50.3 km	15:46	15:41	15:37		362
Intersection D560 - D557 (Les Sauvageons)		D557	1.3 km	62.0 km	56.0 km	49.0 km	15:47	15:42	15:38		290
Intersection D557 vers Place de l'Eglise		VC	4.5 km	66.5 km	60.5 km	44.5 km	15:54	15:50	15:45		337
3 passage Ligne d'arrivée	3	VC	0.1 km	66.6 km	60.6 km	44.4 km	15:55	15:50	15:46		343
Sortie place du Gle De Gaulle- D557		D557	0.1 km	66.7 km	60.7 km	44.3 km	15:55	15:50	15:46		344
Intersection D557-D51		D51	0.7 km	67.4 km	61.4 km	43.6 km	15:57	15:52	15:48		375
Rond Point D51- D77 (Route d'Aups)		VC	4.7 km	72.1 km	66.1 km	38.9 km	16:11	16:05	16:00		612
Intersection Chemin Ste Rozaire-D51		D51	1.6 km	73.7 km	67.7 km	37.3 km	16:14	16:08	16:03		639
Rond Point D51- D77 (Route d'Ampus)		D51	0.7 km	74.4 km	68.4 km	36.6 km	16:15	16:09	16:04		633
Intersection Chemin des Clos - D51		D51	1.6 km	76.0 km	70.0 km	35.0 km	16:16	16:11	16:05		573
Intersection D51 - D557 (Route de Salernes)		D557	5.7 km	81.7 km	75.7 km	29.3 km	16:23	16:17	16:11		385
Intersection D10 - D557 (Route de Salernes)		D557	1.2 km	82.9 km	76.9 km	28.1 km	16:24	16:18	16:13		362
Intersection D560 - D557 (Les Sauvageons)		D557	1.3 km	84.2 km	78.2 km	26.8 km	16:26	16:19	16:14		290
Intersection D557 vers Place de l'Eglise		VC	4.5 km	88.7 km	82.7 km	22.3 km	16:33	16:27	16:21		337
4 passage Ligne d'arrivée	4	VC	0.1 km	88.8 km	82.8 km	22.2 km	16:34	16:27	16:21		343
Sortie place du Gle De Gaulle- D557		D557	0.1 km	88.9 km	82.9 km	22.1 km	16:34	16:27	16:21		344
Intersection D557-D51		D51	0.7 km	89.6 km	83.6 km	21.4 km	16:36	16:29	16:23		375
Rond Point D51- D77 (Route d'Aups)		VC	4.7 km	94.3 km	88.3 km	16.7 km	16:50	16:42	16:36		612
Intersection Chemin Ste Rozaire-D51		D51	1.6 km	95.9 km	89.9 km	15.1 km	16:53	16:45	16:38		639
Rond Point D51- D77 (Route d'Ampus)		D51	0.7 km	96.6 km	90.6 km	14.4 km	16:53	16:46	16:39		633
Intersection Chemin des Clos - D51		D51	1.6 km	98.2 km	92.2 km	12.8 km	16:55	16:48	16:41		573
Intersection D51 - D557 (Route de Salernes)		D557	5.7 km	103.9 km	97.9 km	7.1 km	17:02	16:54	16:47		385
Intersection D10 - D557 (Route de Salernes)		D557	1.2 km	105.1 km	99.1 km	5.9 km	17:03	16:55	16:48		362
Intersection D560 - D557 (Les Sauvageons)		D557	1.3 km	106.4 km	100.4 km	4.6 km	17:04	16:56	16:49		290
Intersection D557 vers Place de l'Eglise		VC	4.5 km	110.9 km	104.9 km	0.1 km	17:12	17:04	16:56		337
ARRIVEE	A	VC	0.1 km	111.0 km	105.0 km	0.0 km	17:12	17:04	16:56	ARRIVEE	343