

Dimanche 21 février 2021

GRAND PRIX DE PUYLOUBIER SAINTE-VICTOIRE



CHALLENGE ANDRE GUINIERI

COURSE ELITE NATIONALE

Circuit du Cengle - Départ 11h30

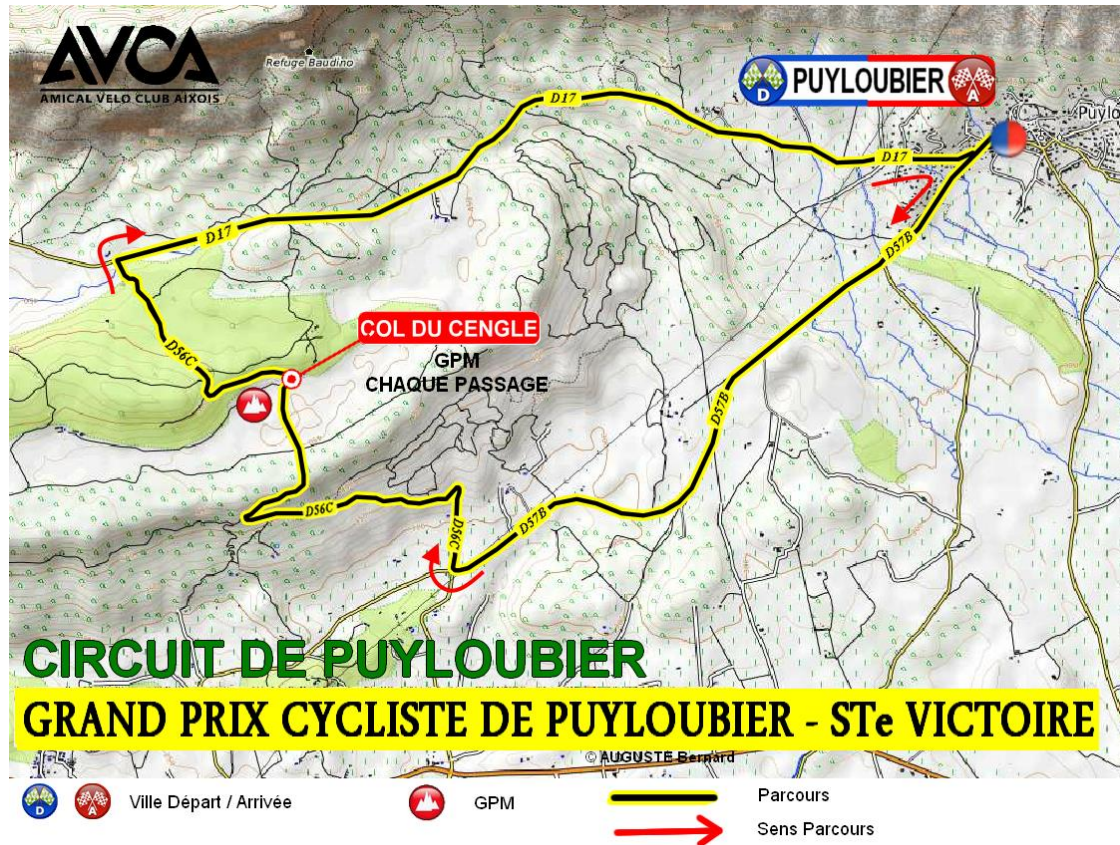
Organisé par l'AVC Aix



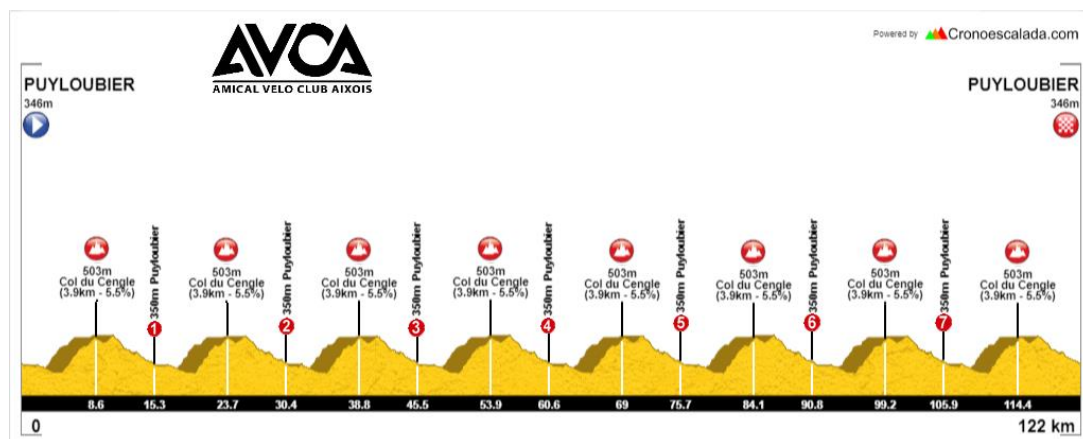
Le PARCOURS

Pour un total de 122 kilomètres

- 8 Tours de 15, 5 km



Le PROFIL



HEURE DE PASSAGE

Dimanche 21 Février 2021												
Grand Prix Cycliste de Puylobier - Sainte Victoire 2020												
Circuit du Cengle . Puylobier (13)												
Longueur circuit			120.4 km			Longueur course			120.2 km			
Itinéraire	Routes	Dist	Cumul	Cumul course	Reste course	Moyennes horaires				Voiture Balais	Observations	Alt
						38 km/h	40 km/h	42 km/h	11:30			
Puylobier			0.0 km			11:30	11:30	11:30	11:30		Départ fictif	347
puylobier - Départ réel D57-D17	D57	0.2 km	0.2 km	0.0 km	120.2 km	11:30	11:30	11:30	11:30		Départ réel	341
Carrefour D57 - D57B	D57B	0.9 km	1.1 km	0.9 km	119.3 km	11:31	11:31	11:31	11:31			331
Carrefour D57B - D56C	D56C	3.7 km	4.8 km	4.6 km	115.6 km	11:36	11:36	11:35	11:37			285
Col du Cengle	D56C	3.8 km	8.6 km	8.4 km	111.8 km	11:46	11:45	11:44	11:47		GPM	504
Carrefour D56C - D17	D17	0.9 km	9.5 km	9.3 km	110.9 km	11:47	11:46	11:45	11:49			470
Près du Clos Ste Victoire	D17	1.1 km	10.6 km	10.4 km	109.8 km	11:49	11:48	11:47	11:51			512
Parking du Pic des Mouches	D17	2.3 km	12.9 km	12.7 km	107.5 km	11:52	11:51	11:50	11:54			402
Carrefour D17 - D57C - 1er Passage	D57	2.4 km	15.3 km	15.1 km	105.1 km	11:55	11:54	11:53	11:58		fin 1 TOUR	341
Carrefour D57 - D57B	D57B	0.9 km	16.2 km	16.0 km	104.2 km	11:56	11:55	11:54	11:59			331
Carrefour D57B - D56C	D56C	3.7 km	19.9 km	19.7 km	100.5 km	12:02	12:00	11:59	12:06			285
Col du Cengle	D56C	3.8 km	23.7 km	23.5 km	96.7 km	12:12	12:09	12:08	12:16		GPM	504
Carrefour D56C - D17	D17	0.9 km	24.6 km	24.4 km	95.8 km	12:13	12:11	12:09	12:18			470
Près du Clos Ste Victoire	D17	1.1 km	25.7 km	25.5 km	94.7 km	12:15	12:13	12:11	12:20			512
Parking du Pic des Mouches	D17	2.3 km	28.0 km	27.8 km	92.4 km	12:18	12:15	12:13	12:23			402
Carrefour D17 - D57C - 2ième Passage	D57	2.4 km	30.4 km	30.2 km	90.0 km	12:21	12:18	12:16	12:27		FIN 2 TOUR	341
Carrefour D57 - D57B	D57B	0.9 km	31.3 km	31.1 km	89.1 km	12:22	12:20	12:17	12:28			331
Carrefour D57B - D56C	D56C	3.7 km	35.0 km	34.8 km	85.4 km	12:28	12:25	12:22	12:34			285
Col du Cengle	D56C	3.8 km	38.8 km	38.6 km	81.6 km	12:37	12:34	12:31	12:45		GPM	504
Carrefour D56C - D17	D17	0.9 km	39.7 km	39.5 km	80.7 km	12:39	12:35	12:32	12:47			470
Près du Clos Ste Victoire	D17	1.1 km	40.8 km	40.6 km	79.6 km	12:41	12:37	12:34	12:49			512
Parking du Pic des Mouches	D17	2.3 km	43.1 km	42.9 km	77.3 km	12:44	12:40	12:37	12:52			402
Carrefour D17 - D57C - 3ième Passage	D57	2.4 km	45.5 km	45.3 km	74.9 km	12:47	12:43	12:40	12:56		FIN 3 TOUR	341
Carrefour D57 - D57B	D57B	0.9 km	46.4 km	46.2 km	74.0 km	12:48	12:44	12:41	12:57			331
Carrefour D57B - D56C	D56C	3.7 km	50.1 km	49.9 km	70.3 km	12:54	12:49	12:46	13:03			285
Col du Cengle	D56C	3.8 km	53.9 km	53.7 km	66.5 km	13:03	12:59	12:54	13:14		GPM	504
Carrefour D56C - D17	D17	0.9 km	54.8 km	54.6 km	65.6 km	13:04	13:00	12:55	13:16			470
Près du Clos Ste Victoire	D17	1.1 km	55.9 km	55.7 km	64.5 km	13:07	13:02	12:58	13:18			512
Parking du Pic des Mouches	D17	2.3 km	58.2 km	58.0 km	62.2 km	13:10	13:05	13:00	13:21			402
Carrefour D17 - D57C - 4ième Passage	D57	2.4 km	60.6 km	60.4 km	59.8 km	13:13	13:08	13:03	13:25		FIN 4 TOUR	341
Carrefour D57 - D57B	D57B	0.9 km	61.5 km	61.3 km	58.9 km	13:14	13:09	13:04	13:26			331
Carrefour D57B - D56C	D56C	3.7 km	65.2 km	65.0 km	55.2 km	13:20	13:14	13:09	13:32			285
Col du Cengle	D56C	3.8 km	69.0 km	68.8 km	51.4 km	13:29	13:23	13:18	13:43		GPM	504
Carrefour D56C - D17	D17	0.9 km	69.9 km	69.7 km	50.5 km	13:30	13:24	13:19	13:45			470
Près du Clos Ste Victoire	D17	1.1 km	71.0 km	70.8 km	49.4 km	13:33	13:27	13:21	13:47			512
Parking du Pic des Mouches	D17	2.3 km	73.3 km	73.1 km	47.1 km	13:35	13:29	13:24	13:50			402
Carrefour D17 - D57C - 5ième Passage	D57	2.4 km	75.7 km	75.5 km	44.7 km	13:39	13:32	13:26	13:54		FIN 5 TOUR	341
Carrefour D57 - D57B	D57B	0.9 km	76.6 km	76.4 km	43.8 km	13:40	13:34	13:28	13:55			331
Carrefour D57B - D56C	D56C	3.7 km	80.3 km	80.1 km	40.1 km	13:45	13:39	13:33	14:01			285
Col du Cengle	D56C	3.8 km	84.1 km	83.9 km	36.3 km	13:55	13:48	13:41	14:12		GPM	504
Carrefour D56C - D17	D17	0.9 km	85.0 km	84.8 km	35.4 km	13:56	13:49	13:42	14:14			470
Près du Clos Ste Victoire	D17	1.1 km	86.1 km	85.9 km	34.3 km	13:59	13:51	13:45	14:16			512
Parking du Pic des Mouches	D17	2.3 km	88.4 km	88.2 km	32.0 km	14:01	13:54	13:47	14:19			402
Carrefour D17 - D57C - 6ième Passage	D57	2.4 km	90.8 km	90.6 km	29.6 km	14:05	13:57	13:50	14:23		FIN 6 TOUR	341
Carrefour D57 - D57B	D57B	0.9 km	91.7 km	91.5 km	28.7 km	14:06	13:58	13:51	14:24			331
Carrefour D57B - D56C	D56C	3.7 km	95.4 km	95.2 km	25.0 km	14:11	14:03	13:56	14:30			285
Col du Cengle	D56C	3.8 km	99.2 km	99.0 km	21.2 km	14:21	14:13	14:05	14:41		GPM	504
Carrefour D56C - D17	D17	0.9 km	100.1 km	99.9 km	20.3 km	14:22	14:14	14:06	14:43			470
Près du Clos Ste Victoire	D17	1.1 km	101.2 km	101.0 km	19.2 km	14:25	14:16	14:08	14:45			512
Parking du Pic des Mouches	D17	2.3 km	103.5 km	103.3 km	16.9 km	14:27	14:18	14:10	14:48			402
Carrefour D17 - D57C - 7ième Passage	D57	2.4 km	105.9 km	105.7 km	14.5 km	14:31	14:22	14:13	14:52		FIN 7 TOUR	341
Carrefour D57 - D57B	D57B	0.9 km	106.8 km	106.6 km	13.6 km	14:32	14:23	14:15	14:53			331
Carrefour D57B - D56C	D56C	3.7 km	110.5 km	110.3 km	9.9 km	14:37	14:28	14:19	14:59			285
Col du Cengle	D56C	3.8 km	114.3 km	114.1 km	6.1 km	14:47	14:37	14:28	15:10		GPM	504
Carrefour D56C - D17	D17	0.9 km	115.2 km	115.0 km	5.2 km	14:48	14:38	14:29	15:11			470
Près du Clos Ste Victoire	D17	1.1 km	116.3 km	116.1 km	4.1 km	14:51	14:40	14:31	15:14			512
Parking du Pic des Mouches	D17	2.3 km	118.6 km	118.4 km	1.8 km	14:53	14:43	14:34	15:17			402
Carrefour D17 - D57C - 8ième Passage	D57	1.4 km	120.0 km	119.8 km	0.4 km	14:55	14:45	14:35	15:19		FIN 8 TOUR	341
ARRIVEE PUYLOUBIER MAIRIE	D57B	0.4 km	120.4 km	120.2 km	0.0 km	14:56	14:45	14:36	15:20		ARRIVEE	347

Arrivée prévue vers 14h30-15h00

Attention : Les coureurs à plus de 10 minutes à l'amorce du dernier tour, Devront rejoindre la ligne d'arrivée. Ils seront mis hors course.

GRILLE DE PRIX FFC

Place	Montant	Place	Montant	Place	Montant	Place	Montant
1	246	6	85	11	21	16	14
2	183	7	67	12	20	17	14
3	146	8	55	13	18	18	14
4	122	9	37	14	17	19	12
5	98	10	24	15	15	20	12

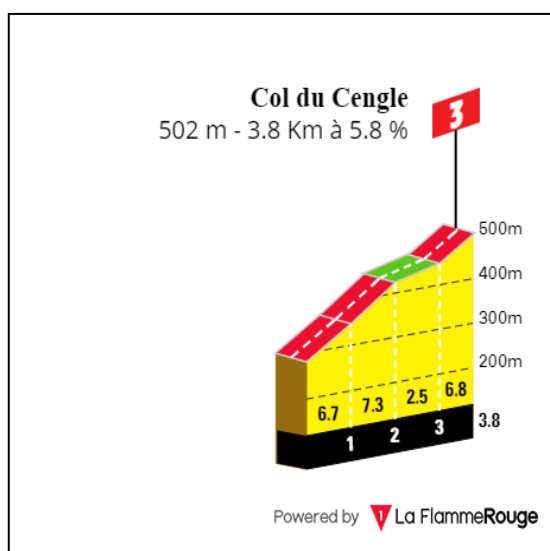
Grille 1220/20

MEILLEUR GRIMPEUR

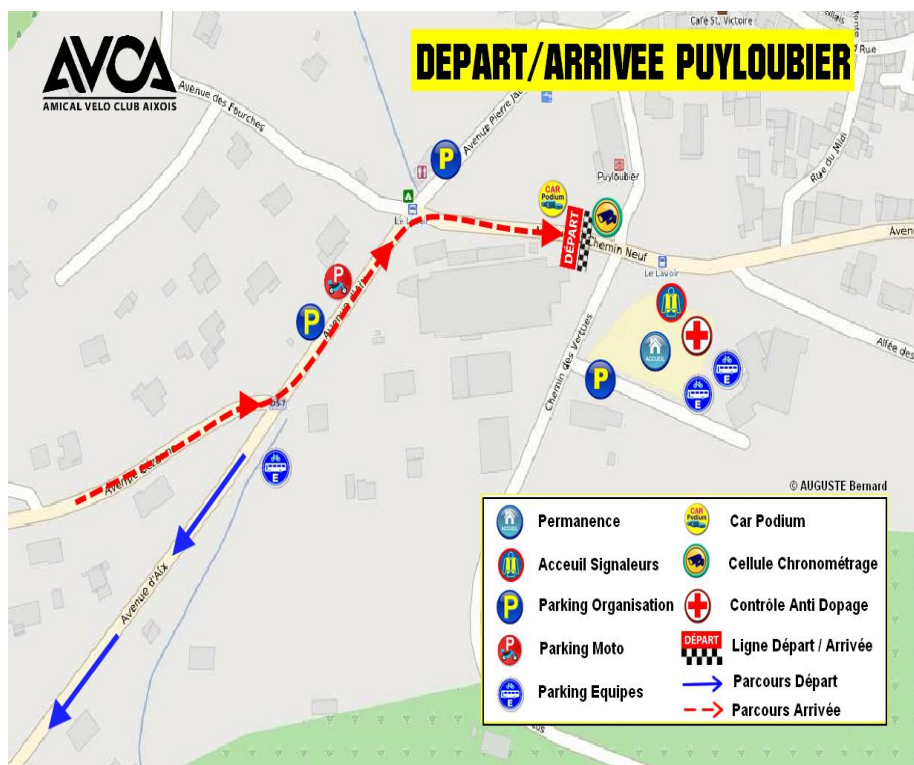
Points : 5,3 et 1 aux trois premiers à tous les tours au sommet du Cengle

Energizer

1 smartphone
ENERGIZER®
à gagner



PLAN DEPART / ARRIVEE



LIEUX ET POINTS DE RENDEZ-VOUS

Permanence, dossards, plaques de cadre et transpondeurs (caution 100 euros/équipes)

Dimanche 21/02/2021 à 9h30
Salle des Fêtes de Puylobier chemin des vertus

Réunion des Directeurs Sportifs

Dimanche 21/02/2021 à 10h30
Salle des Fêtes de Puylobier chemin des vertus

Parking équipes

Salle des Fêtes de Puylobier chemin des vertus

Présentation des équipes

Le 21/02/2021 à partir de 10h45 au podium place de la mairie

Réunion des pilotes (motos et voitures)

Le 21/02/2021 à partir de 10h15

Départ fictif

Le dimanche 21/02/2021 à 11h30
Chemin des Vertus

Arrivée

Vers 14h30-15h
Chemin Neuf

Contrôle médical

Salle des Fêtes de Puylobier chemin des vertus

Protocole :

3 premiers, le meilleur grimpeur, les 3 premières équipes (sur les 5 meilleures places, dotation en espèces)
Au Podium d'arrivée

SECURITE COURSE

Signaleurs

Comités Feux et Forêts de Puyloubier
Association Epreuves sportives
La réserve civile de sécurité de Peynier
Les signaleurs du sport

Signaleur motos

Motards du sport

Ambulances

Croix rouge Française DPS

Radio course, dépannage

Vitta Assistance

Photo finish, classement

Team Assistance Sportive

Régulateur

Alain Bonnet

Animation

Jean Luc Corréard

En cas d'accident, établissements les plus proches

Centre Hospitalier d'Aix en Provence

Avenue des Tamaris
13100 Aix en Provence
04 42 33 55 00

Hôpital Privé de Provence

235 rue Nicolas de Staël
13080 Aix-en-Provence
04 42 33 17 01

NUMEROS UTILES

Directeur de course

Jean Louis Catelas

06 62 35 25 66

Coordonnateur sécurité

Patrick Chiaroni

06 07 84 94 56

Directeur de Course adjoint

Jean-Michel Bourguin

06 99 45 12 35

Presse

Antoine Crespi

06 84 16 82 24

CLUB ORGANISATEUR



CS La Pioline

35 ch. Albert
Guigou

